


Gemeinde Ostseebad Insel Poel

Aufstellung des Rahmenplanes

Arbeitsgruppe am 26.01.2016
KULTUR, BILDUNG und SOZIALES

Dipl. Ing. Martin Hufmann
Dipl. Ing. (FH) Kerstin Ahrens



Informelle und konzeptionelle Planung

Entwicklung eines Roten Fadens – Wie soll die Insel in 10 bis 15 Jahren aussehen?

Koordinierung von unterschiedlichen Akteuren

Koordinierung von Ansprüchen der Bereiche
Wohnen / Tourismus / Arbeiten / Naturschutz

Formulierung von Handlungsschwerpunkten

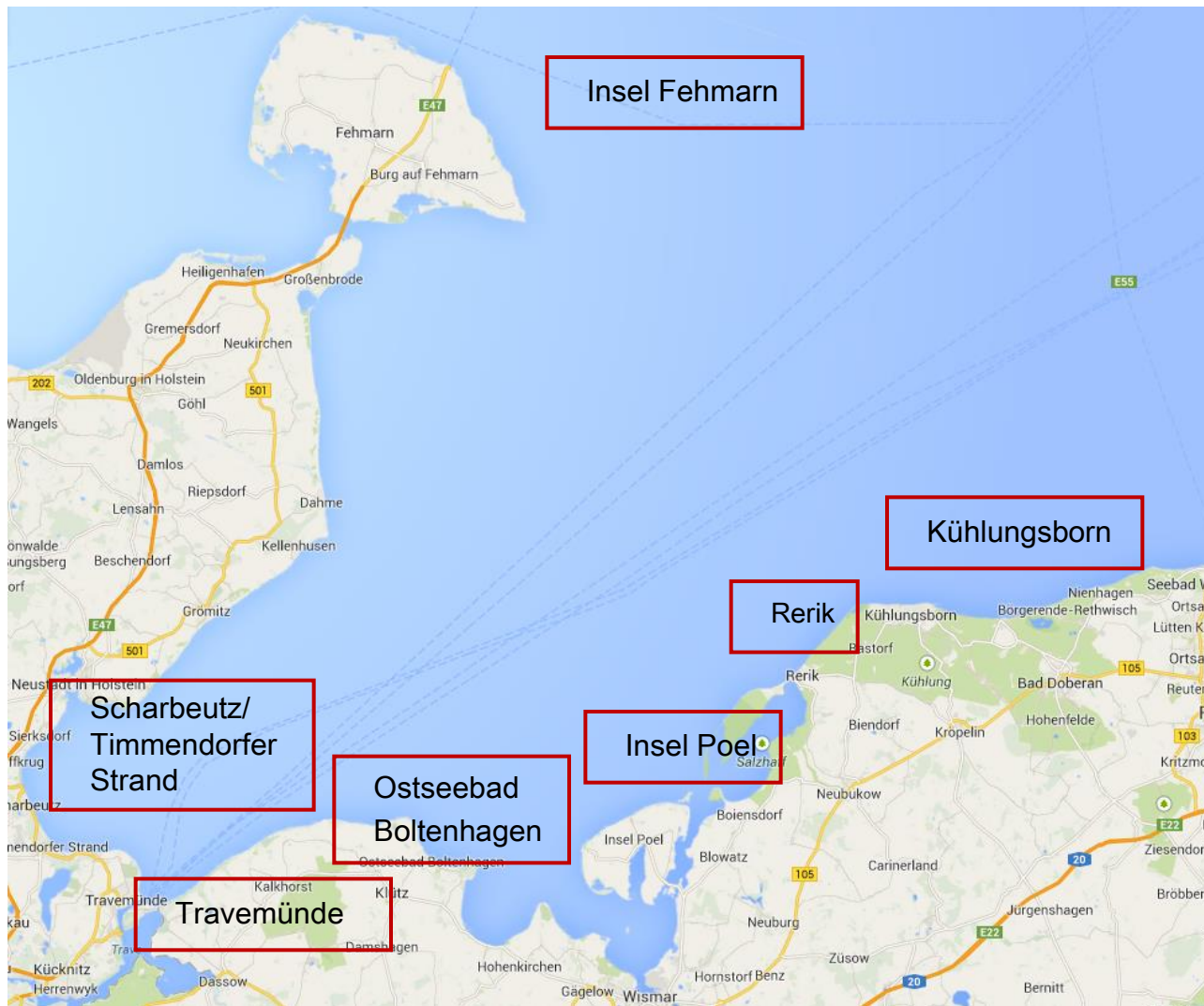
Entwicklung von Leitbildern

Maßnahmenplan und Prioritätenliste

Beschluss des Rahmenplanes durch die Gemeindevertretung -
Selbstverpflichtung der Gemeinde

Fortschreibung und Erfolgskontrolle erforderlich

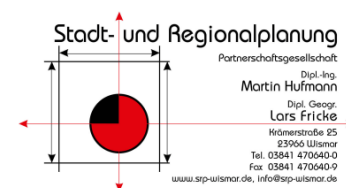
Definition - Rahmenplan



seit 1997 staatlich
anerkannter Erholungsort

2005 Verleihung des
Titels „Ostseebad“

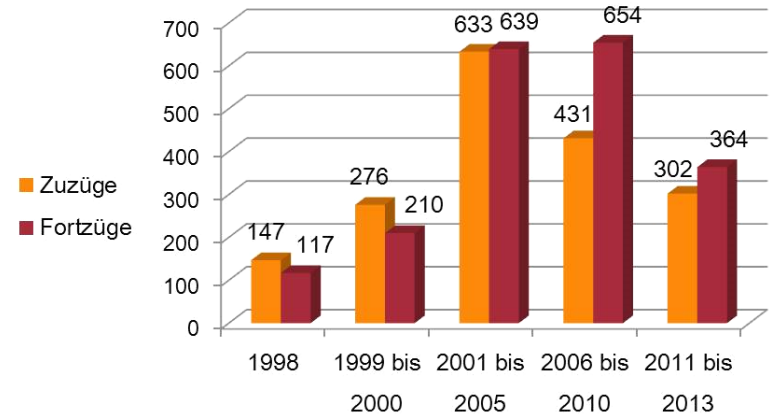
Lage der Gemeinde Ostseebad Insel Poel



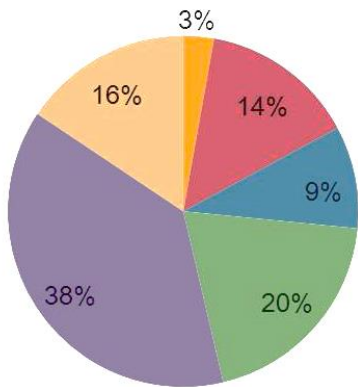
Einwohner

im Jahre 2000 : 2.873
 im Jahre 2013 : 2.488

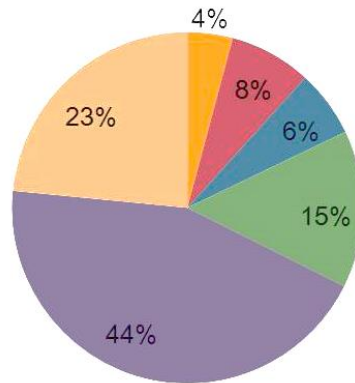
Reduzierung um 13,4 %



Altersstruktur 2000



Altersstruktur 2010



- unter 6 Jahre
- 6 bis unter 18 Jahre
- 18 bis unter 25 Jahre
- 25 bis unter 40 Jahre
- 40 bis unter 65 Jahre
- 65 oder mehr Jahre

Eckdaten der Gemeinde Ostseebad Insel Poel



Lohn- und Einkommenssteuerpflichtige

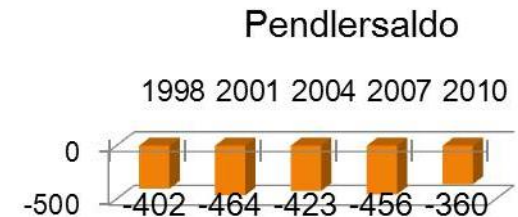
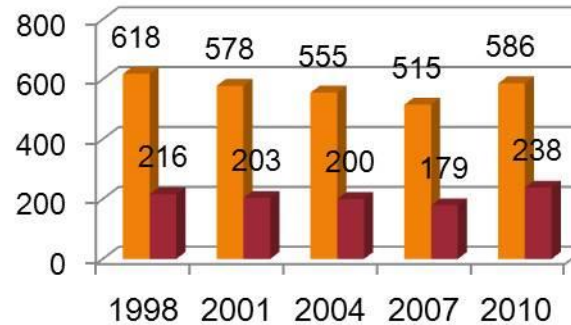
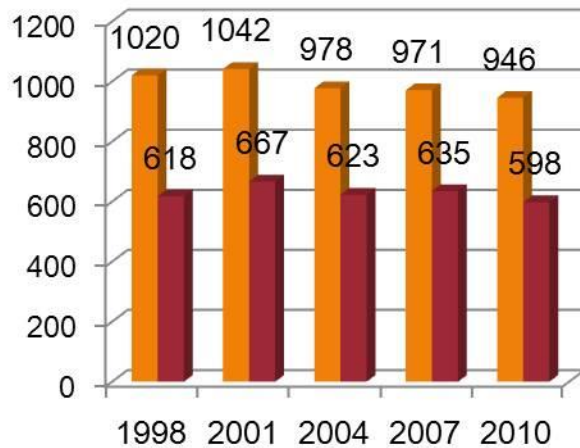
(Zahlen des Statistischen Landesamtes)

im Jahr 2001 : 914

im Jahr 2010 : 1.107

Sozialversicherungspflichtige Beschäftigte

(Zahlen des Statistischen Landesamtes)



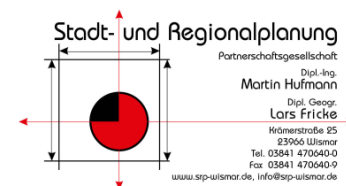
■ Wohnort auf Poel

■ darunter Auspendler über Gemeindegrenzen

■ Arbeitsort auf Poel

■ darunter Einpendler über Gemeindegrenzen

Eckdaten der Gemeinde Ostseebad Insel Poel



Übernachtungen

im Jahre 2000 : 505.840

im Jahre 2014 : 710.000

Zunahme um 40 %

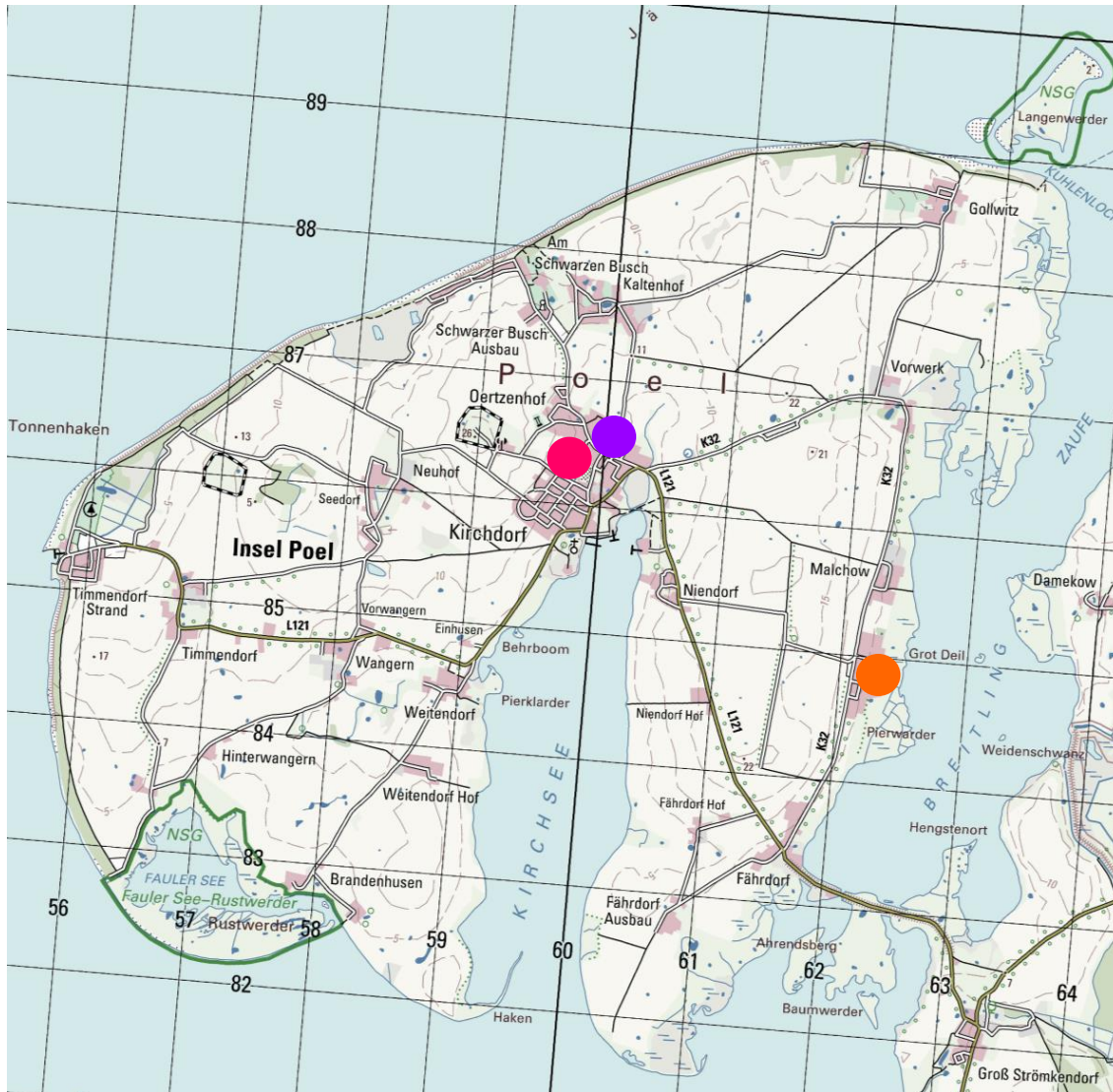
Tagesgäste

im Jahre 2000 : 32.000

im Jahre 2013 : 99.035

Zunahme um 209 %

Eckdaten der Gemeinde Ostseebad Insel Poel



- Kindertagesstätte / Hort
- Regionale Schule mit Grundschule Insel Poel
- Außenstelle der Hochschule Wismar

Präsentation von Naturpotentialen

Bildungseinrichtungen

Regionale Schule mit Grundschule – Schuljahr 2015/16

(Schulentwicklungsplanung)

Grundschule: 76 Schüler in 4 Klassen

Regionale Schule: 178 Schüler in 9 Klassen

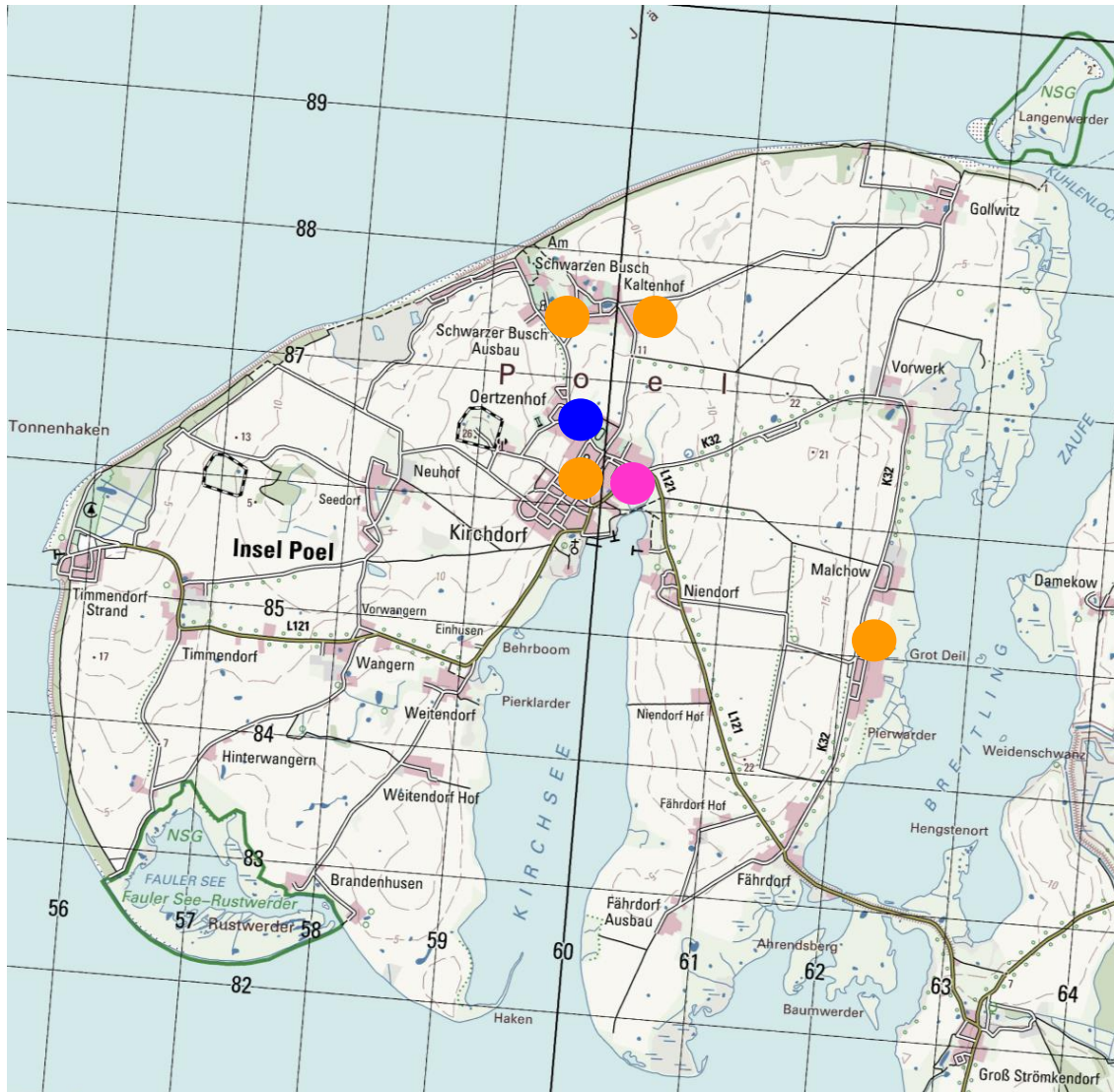
Kindertagesstätte

Krippe: 24 Plätze (ab 10 Monate)

Kindergarten: 72 Plätze

Hort: 66 Plätze

Eckdaten der Gemeinde Ostseebad Insel Poel



● Inselmuseum/
Bücherei

● Galerien/
Ausstellungen

● Kurverwaltung

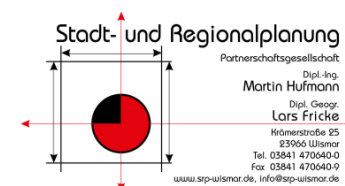
etwa 21 Vereine

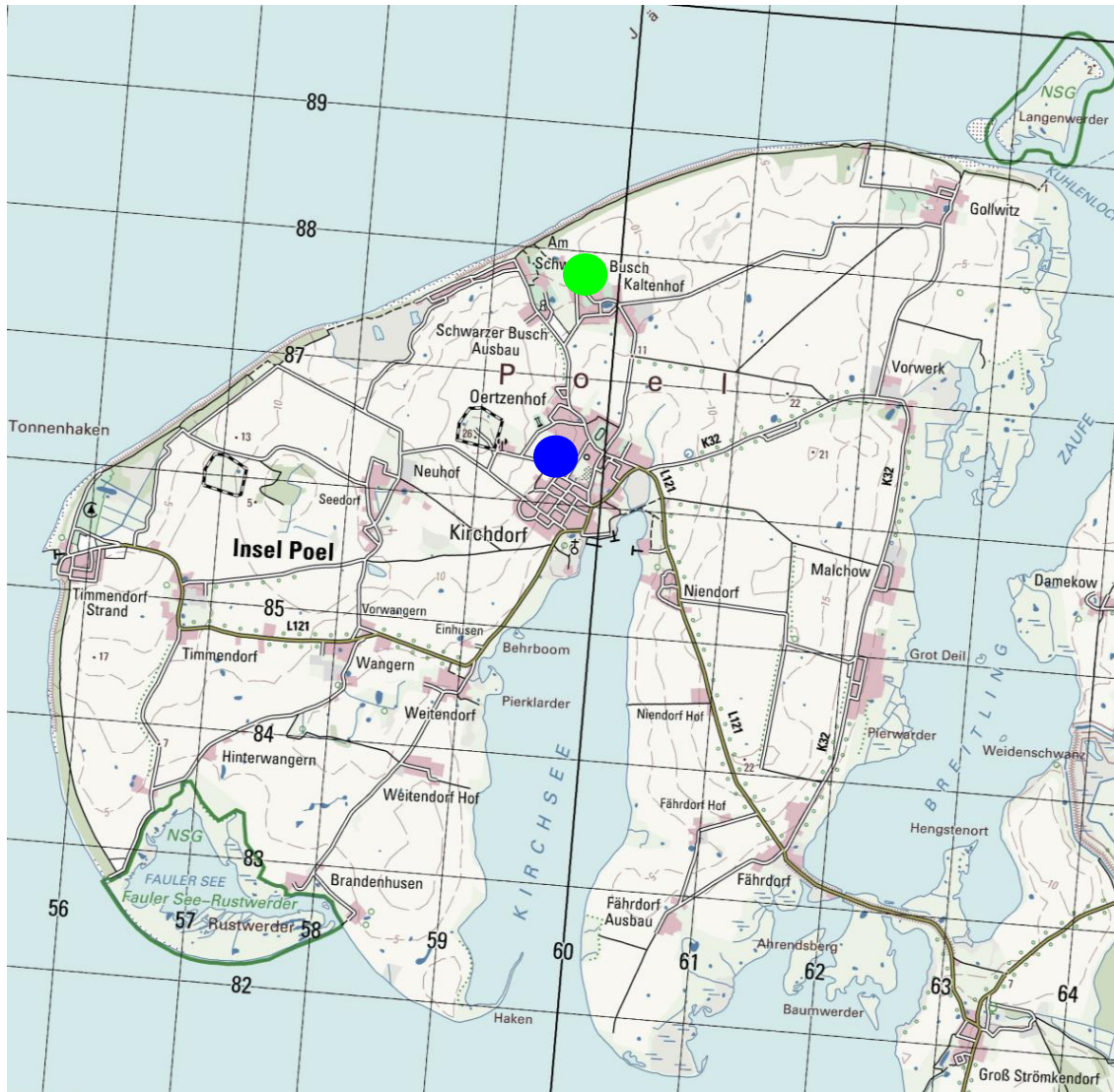
Veranstaltungen, u.a.:

Musikfestival

Inselfeste

Kultureinrichtungen





● Rehabilitationsklinik
für Mutter und Kind

● Ärzte
Apotheke

Feuerwehr

Poeler Leben/
Mehrgenerationenhaus

Sozialeinrichtungen

Wofür ist eine gut entwickelte Kultur-, Bildungs- und Sozialinfrastruktur wichtig?

Attraktivität als Wohnstandort

Attraktivität für Einpendler

Attraktivität als Touristenziel

Sicherung des Hochschulstandortes

Sicherung des Schul- und Kita-Standortes

Sicherung von Arbeitsplätzen

...

Welche Einrichtungen gibt es?

Was kann an bestehenden Einrichtungen verbessert werden?

Welche Einrichtungen/ Angebote fehlen?

Wie hält man junge Poeler und junge Familien auf der Insel?

Wie kann die Insel für Neubürger attraktiver gestaltet werden?

Bestehen ausreichend (Wohn-)Angebote für Senioren?

Gibt es ausreichend qualifizierte Arbeitsplätze?

Entwicklungsmöglichkeiten

als Beispiele:

- Open-Air Kino,
 - Ausbau des Standortes der Musikfestspiele M-V,
 - Inselfestsaal,
 - Städtebauliche Aufwertung der Ortsbilder (z.B. Straßenräume, Gebäude, Platzgestaltungen),
 - Angebote für Kinder- und Jugendliche (Freizeit- und Betreuungsangebote),
 - Kooperation mit Nachbargemeinden,
 - Kooperation mit Einrichtungen in Schwerin, Wismar, z.B. Theaterprojekte, Volkshochschule,
 - ...

Entwicklungsmöglichkeiten

Gemeinde Ostseebad Insel Poel

Wir freuen uns auf Ihre Ideen und Mitarbeit!

